

**UFRGS**  
**Instituto de Geociências**  
**Departamento de Geodésia**

**MUSEU DE TOPOGRAFIA**  
**PROF. LAUREANO IBRAHIM CHAFFE**



APRESENTAÇÃO DE MAPAS DO BRASIL

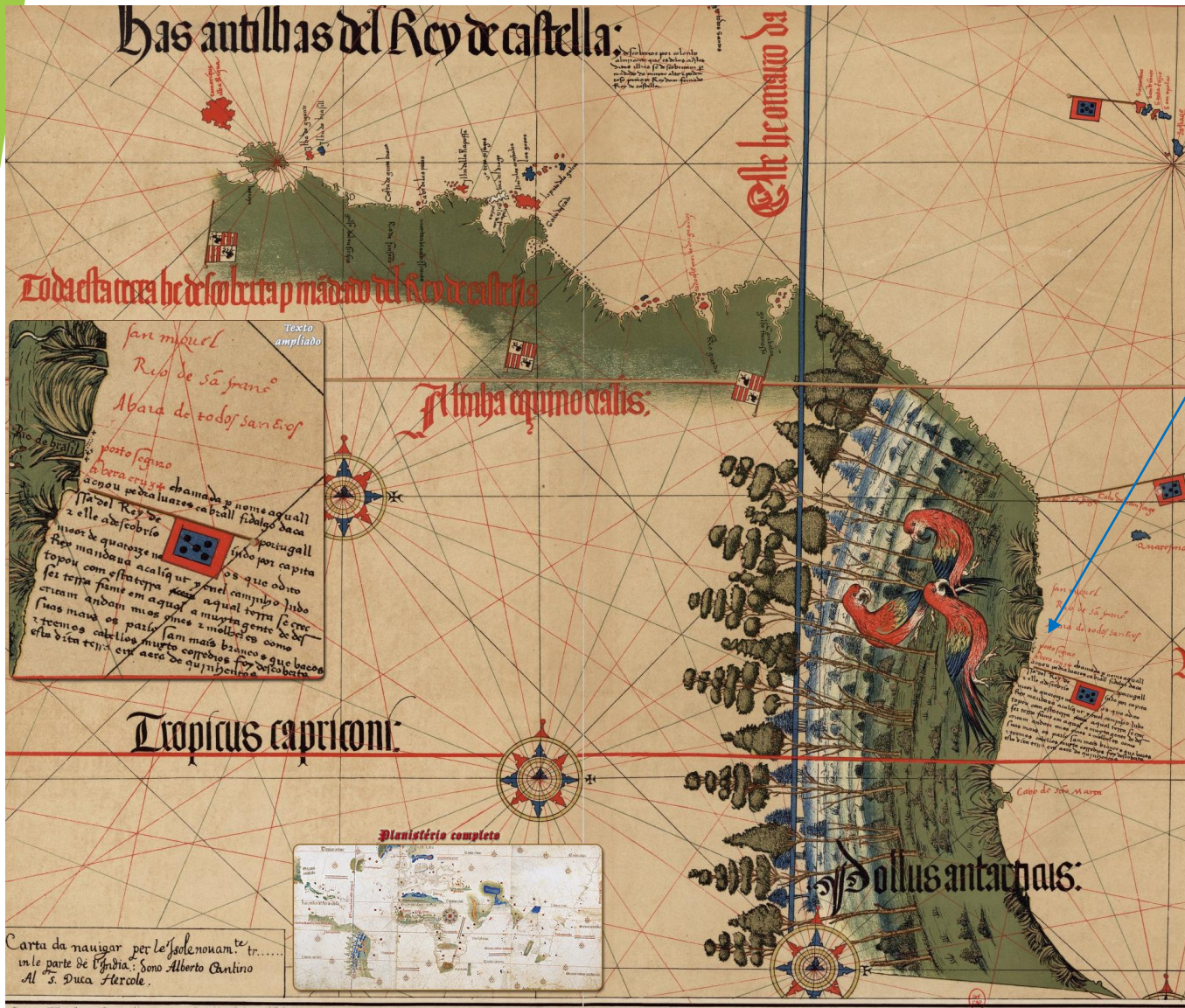
DE

1502 ATÉ 2000



## Brasil no Planisfério de Cantino - 1502

A imagem abaixo é um fragmento do Planisfério de Cantino, de 1502. Este é o mapa mais antigo conhecido do Brasil.



Legenda ao lado de Porto Seguro:

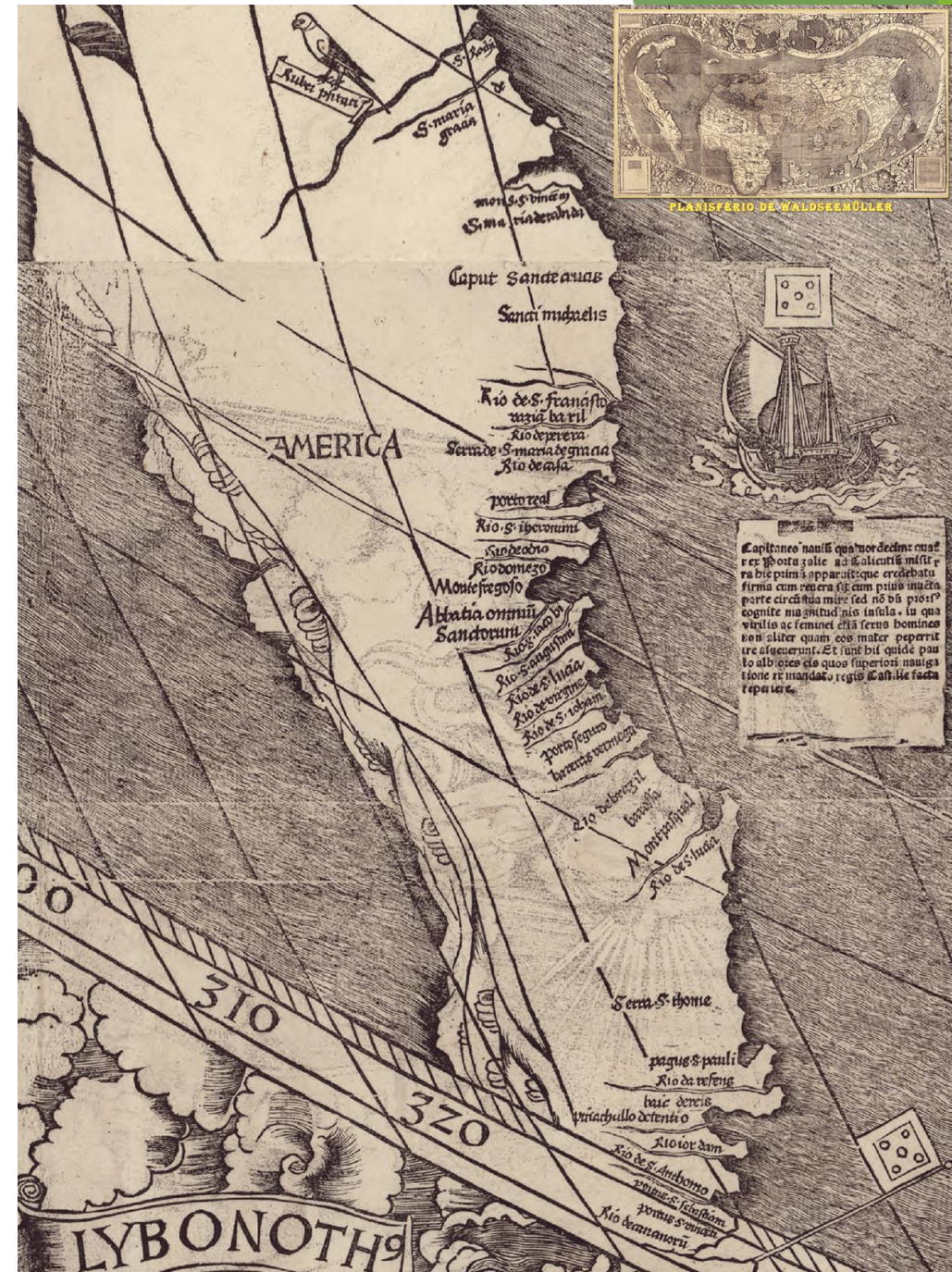
A Vera Cruz (†) chamada pelo nome a qual achou Pedro Álvares Cabral fidalgo da Casa do Rei de Portugal e ele a descobriu indo por capitão mor de quatorze naus que o dito Rei mandava a Calicut e no caminho indo topou com esta terra a qual terra se crê ser terra firme em a qual há muita gente de descrição andam nus os homens e mulheres como suas mães os pariram são mais brancos que bacos e têm cabelos muito corredios foi descoberta esta dita terra em a era de quinhentos.



# A América de Waldseemüller 1507

O cartógrafo alemão Martin Waldseemüller foi o primeiro a indicar o topônimo América para o Novo Mundo. Seu batismo foi só para uma parte da América do Sul, justamente onde está o Brasil.

O mapa mostra uma ampliação de seu planisfério, publicado em 1507, com o trecho do Brasil. A aparência estreita deve-se à projeção adotada pelo cartógrafo. Na verdade, as dimensões da América do Sul consideradas eram bastante razoáveis, para a época. Ele considerou as informações das cartas de Américo Vespúcio.

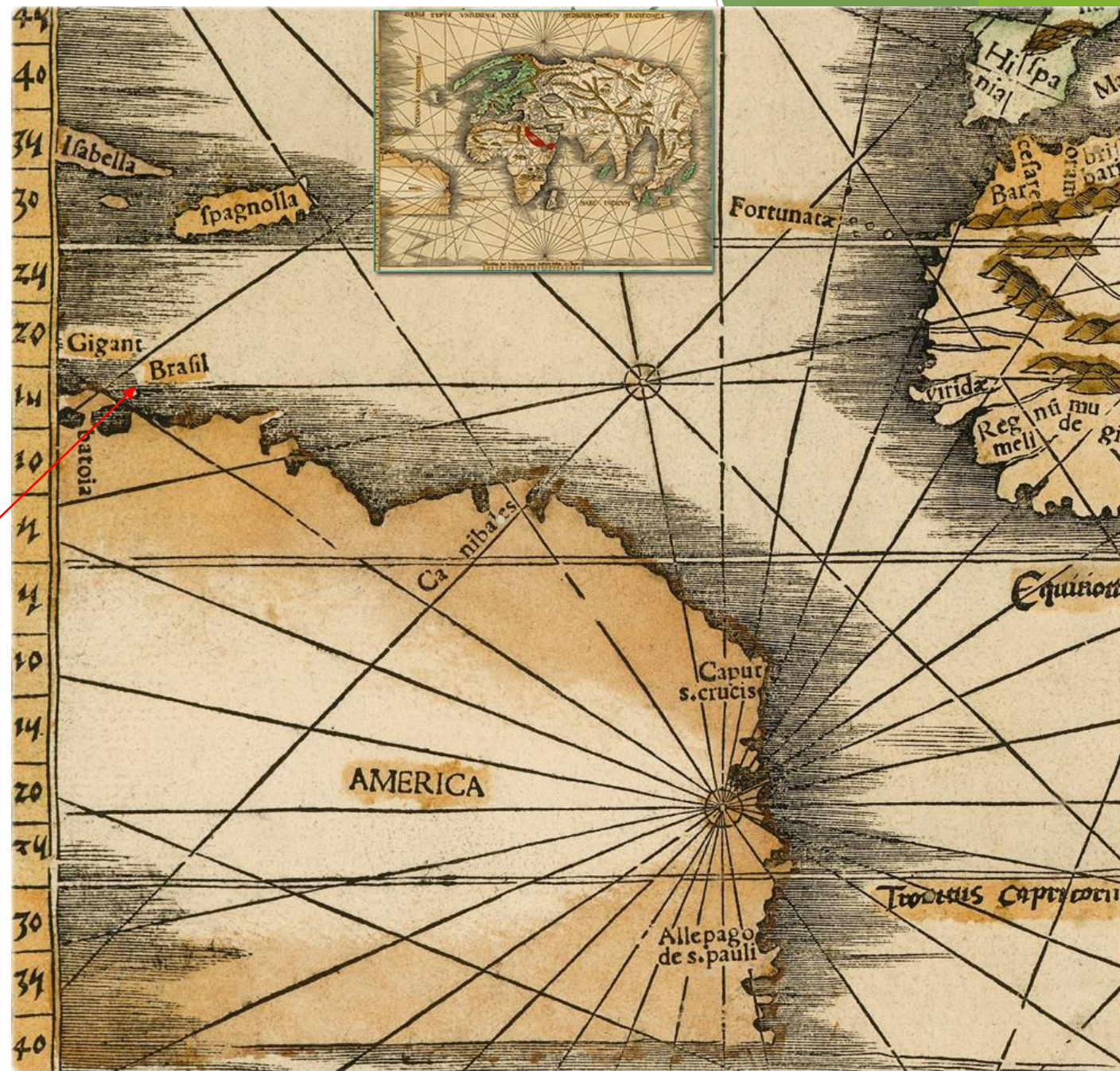




## O Brasil no Mapa Teste de Waldseemüller 1507

Ampliação de parte do mapa conhecido como Stevens-Brown, que seria uma espécie de mapa de teste confeccionado pelo cartógrafo alemão Waldseemüller, em 1507, mas não publicado.

De especial interesse é o nome **AMÉRICA** colocado em cima do Brasil. Outro ponto interessante é que o nome Brasil (o s da época parecia com um f atual) foi dado a uma das Antilhas, provavelmente Bonaire.





# Planisfério de Jerônimo Marini – 1511

Este é o primeiro mapa conhecido em que o nome **Brasil** aparece para designar a América Lusitana. O norte está em baixo.

Confeccionado em pergaminho iluminado, em 1511, em Veneza, pelo cartógrafo Jerônimo Marini. O original está no Ministério das Relações Exteriores.

Foi adquirido, em 1912, pelo, então, ministro Lauro Müller (1863-1929), em um leilão da Libreria Antiquaria Pio Luzziatti, situada na Piazza Crociferi, em Roma, uma tradicional biblioteca italiana que fazia leilões de antiguidades desde o final do século 19.





# Mapa Histórico do Brasil 1520 – 1565

Mapa de Giacomo Gastaldi, publicado em 1565. Original na Fundação Biblioteca Nacional.

Este mapa italiano mostra os costumes da população nativa e o comércio do pau-brasil entre franceses e índios.

Descreve a viagem do francês Jean Parmentier ao longo da costa brasileira em 1520.





# Brasil por Diego Gutiérrez 1562

Este mapa é um fragmento do Mapa da América de Diego Gutiérrez, publicado em 1562. Trata-se do trecho da costa brasileira.

Observe a forma do rio Amazonas e do rio da Prata.



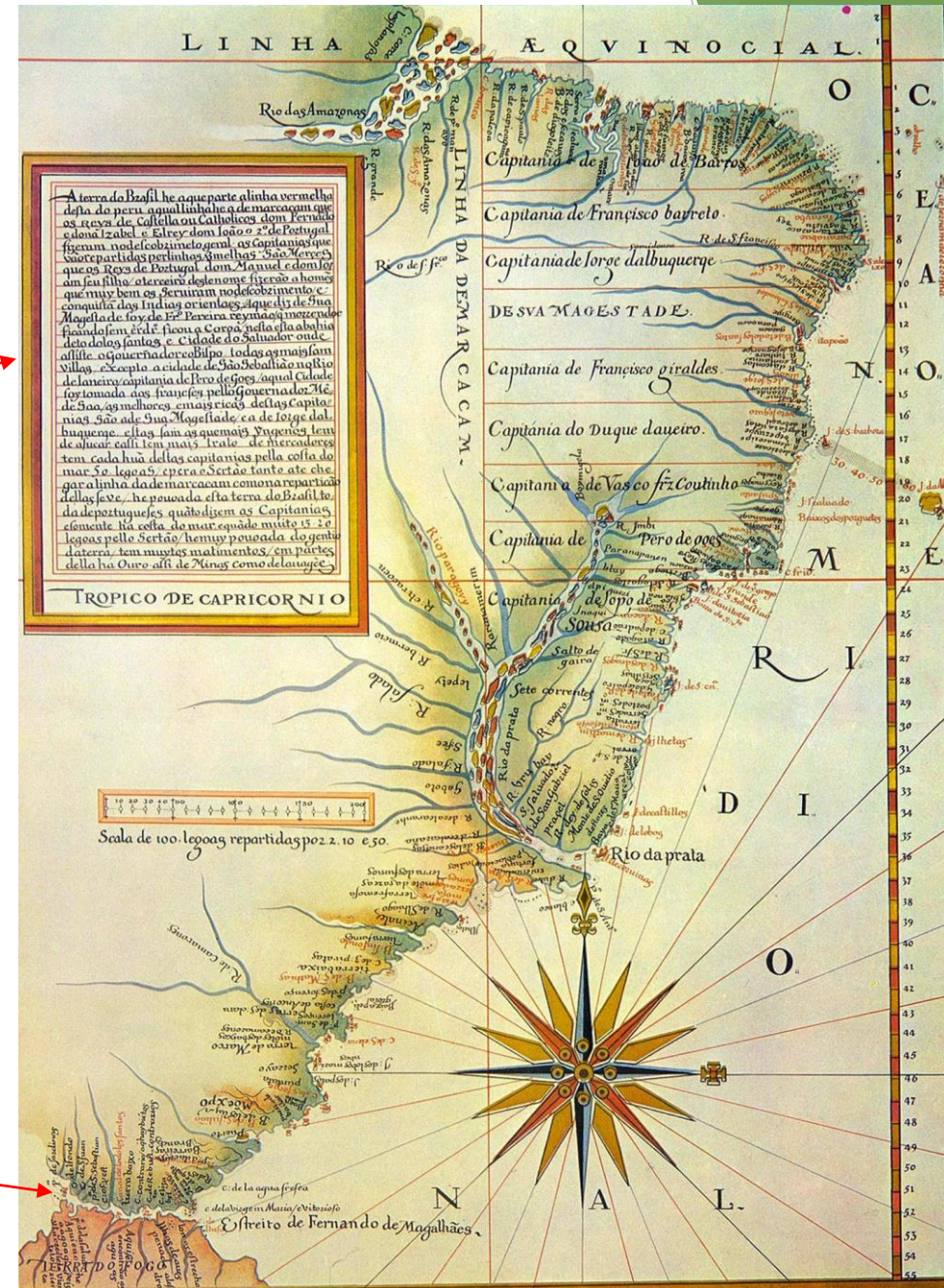


# Linha de Tordesilhas Mapa de Luís Teixeira (cerca de 1574)

Este mapa do século 16, do cartógrafo português Luís Teixeira, mostra a América Portuguesa com base no Tratado de Tordesilhas.

Note que existem grandes distorções, principalmente ao sul. Contudo, este é um mapa que define as terras acordadas na época entre Portugal e Espanha.

Este mapa é parte da obra *Roteiro de todos os sinais, conhecimentos, fundos, baixos, alturas e derrotas que ha na costa do Brasil desde o cabo de Santo Agostinho até ao estreito de Fernão de Magalhães* (original na Biblioteca da Ajuda, Lisboa).



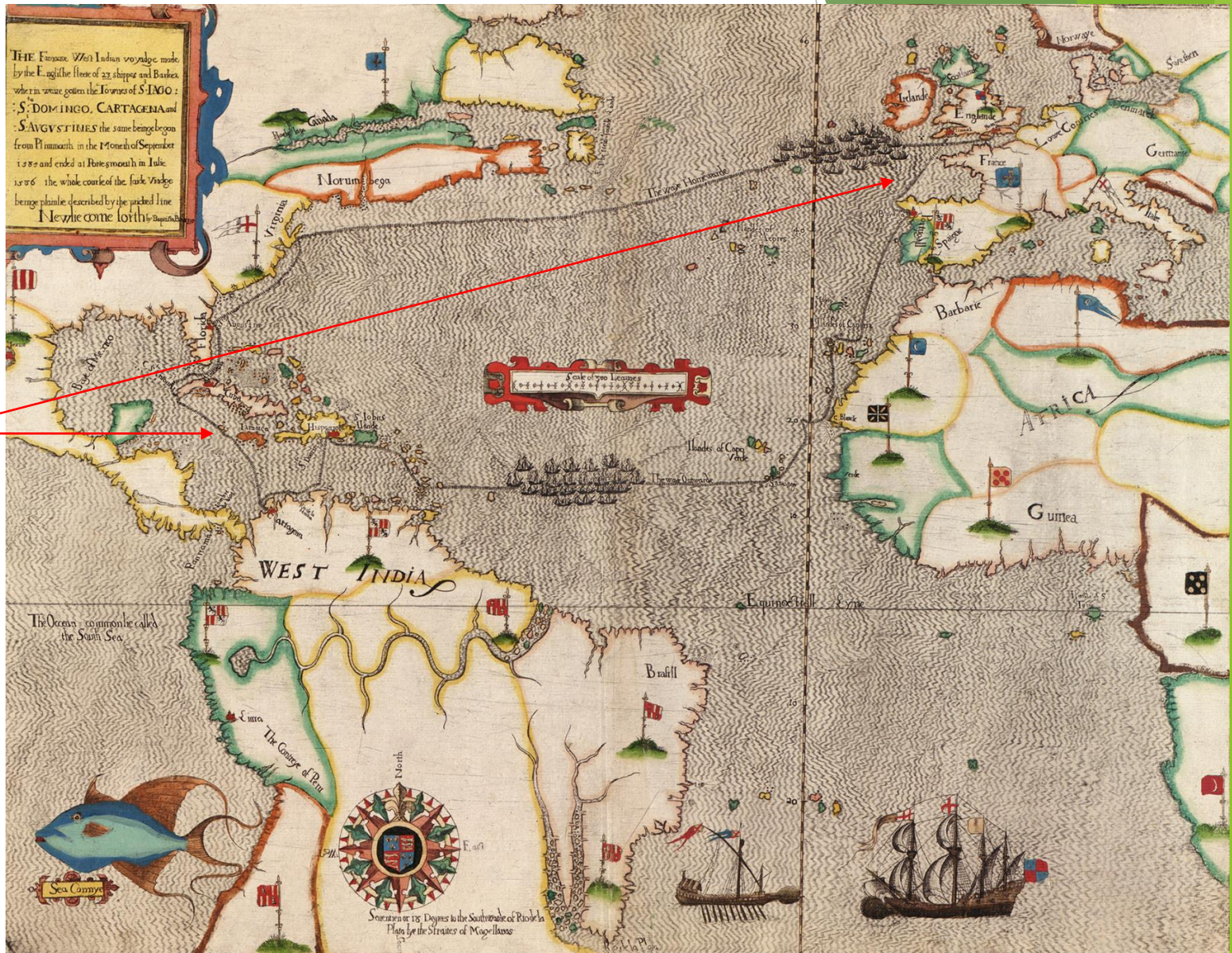


# Mapa de Battista Boazio 1589

Battista Boazio foi um cartógrafo italiano.

O mapa descreve a rota de Francis Drake às Índias Ocidentais entre 1585-1586 e foi publicado em 1589.

Nesta época, o Brasil (em cor salmão) era governado pelo rei da Espanha. Observe que o território brasileiro inclui todas as terras da margem esquerda do rio da Prata (atual Região Sul e Uruguai).





# América do Sul de Jodocus Hondius 1595

A deformação do mapa se deve a projeção cartográfica utilizada.

Observe a posição da foz do rio Amazonas, representada no estado do Ceará.





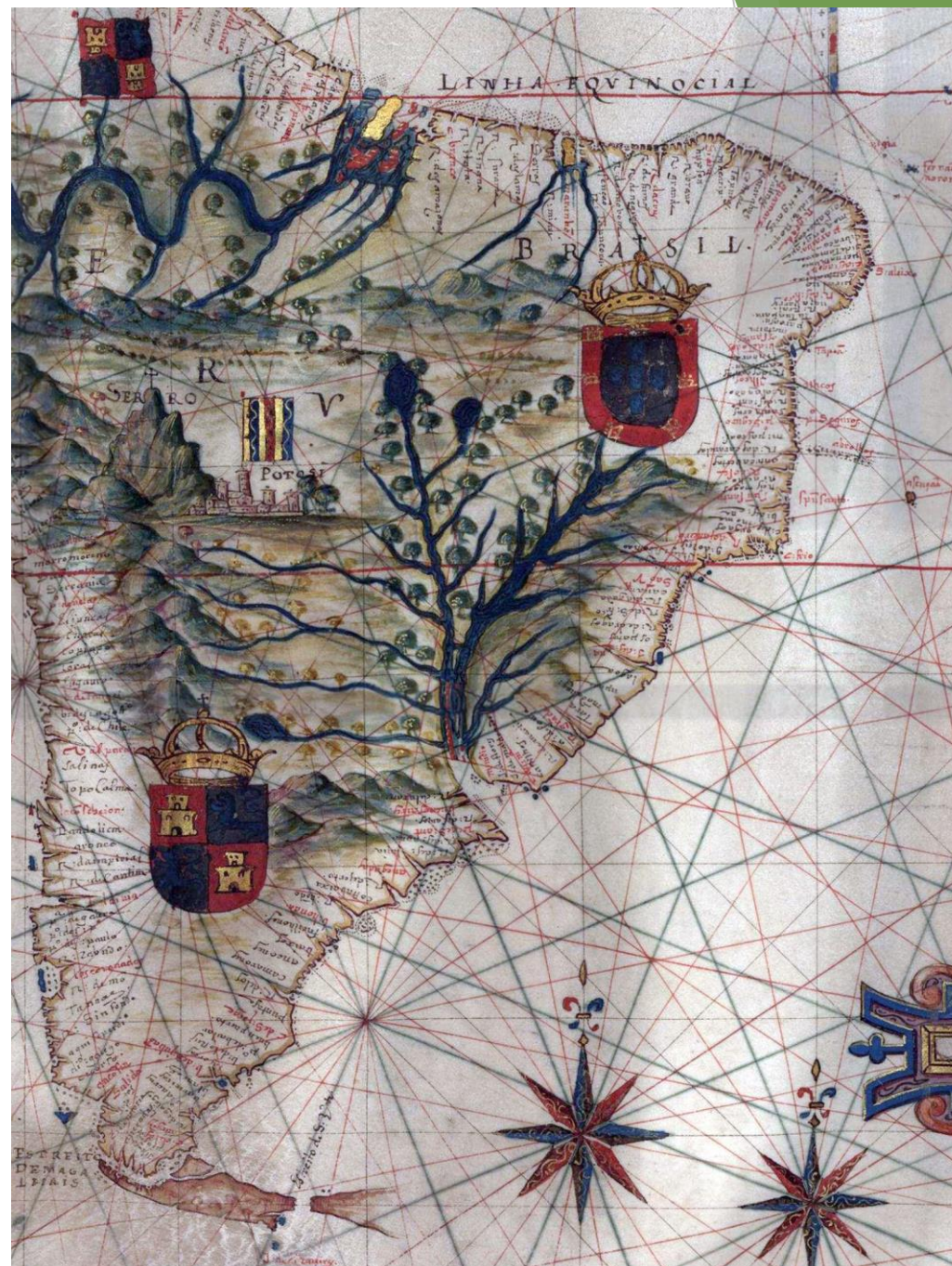
# Carta Náutica de João Teixeira Albernaz (1620-1640)

Este mapa de João Teixeira Albernaz foi confeccionado, em pele única de pergaminho, entre 1620 e 1640, durante a União Ibérica.

Em 1640, o mesmo cartógrafo português elaborou um Atlas do Brasil, com muito mais detalhes.

O original apresenta elementos iconográficos, como as imagens de Santo Antônio de Lisboa e de N.S. da Conceição, padroeira de Portugal.

O original está na Torre do Tombo, em Lisboa.





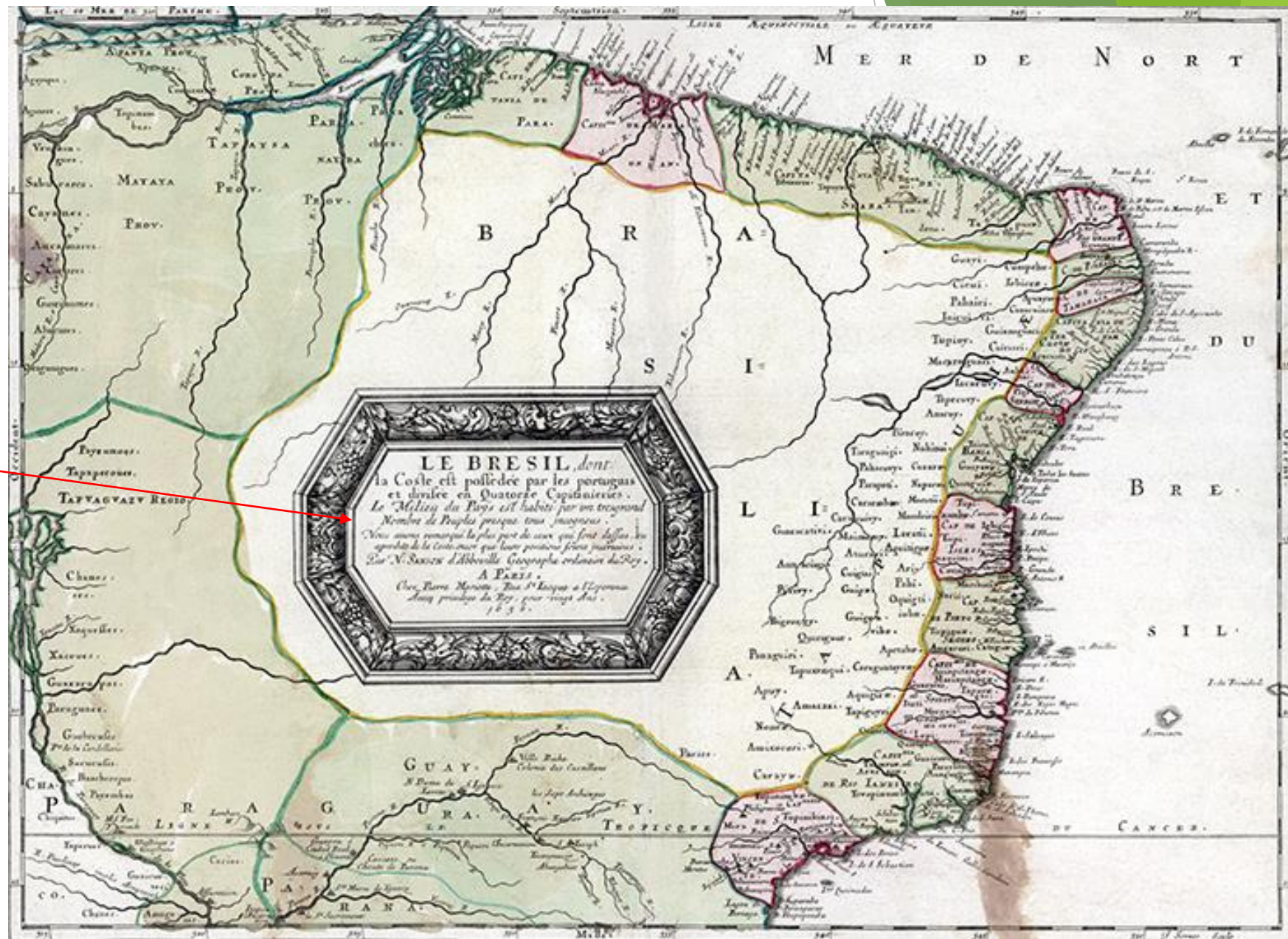
# Mapa de Nicolas d'Abberville 1656

Este mapa do Brasil (*Le Brésil*) está datado de 1656.

Foi elaborado, em Paris, por Nicolas Sanson d'Abberville (1600-1667), geógrafo do Rei da França.

O texto está em francês, com a seguinte descrição:

*O Brasil, sendo a costa leste propriedade dos portugueses e dividida em 14 capitâneas. O meio do País é habitado por um grande número de povos, quase todos desconhecidos. Nós demarcamos os territórios das capitâneas próximos da costa, embora seus limites sejam incertos. Foi publicado na obra *Cartes générales de toutes les parties du monde*...*





# América do Sul por Joan Blaeu 1664

Este é um fragmento do Mapa do Mundo de Joan Blaeu (1596-1673), publicado por volta de 1664, em que aparece a América do Sul.

O visível encurtamento do continente deve-se à projeção adotada.

Observe que o rio Amazonas e o rio da Prata se encontram unidos





# Brasil em 1749

## Mapa das Cortes

Este é o *Mapa dos confins do Brazil com as terras da Coroa de Espanha na América Meridional* (título original), base 1749, conhecido como o Mapa das Cortes (Espanha e Portugal), que serviu de referência para o Tratado de Madrid de 1750.

O mapa apresenta, no verso, as assinaturas dos Ministros Plenipotenciários das coroas espanhola e portuguesa, D. Joseph de Carvajal y Lancaster e D. Tomás da Silva Teles





# Mapa do Brasil de 1828

Este mapa, desenhado e gravado pelo britânico Sidney Hall (1788-1831), foi publicado, em Londres, por Longman, Rees, Orme, Brown & Green, Paternoster Row. Data de agosto de 1828.

Foi publicado no *New general atlas*, ...1830, do mesmo editor. Original na Coleção de David Rumsey. Existe outra cópia deste mapa na Biblioteca do Congresso dos EUA, com textos mais legíveis, mas com manchas.

Sendo este um mapa estrangeiro, ele contém alguns erros. Por exemplo, o Triângulo Mineiro foi transferido de Goiás para Minas Gerais, em 1816, mas aqui ainda está em Goiás. A Província das Alagoas foi criada em 1817, instalada em 1819, mas não consta aqui.



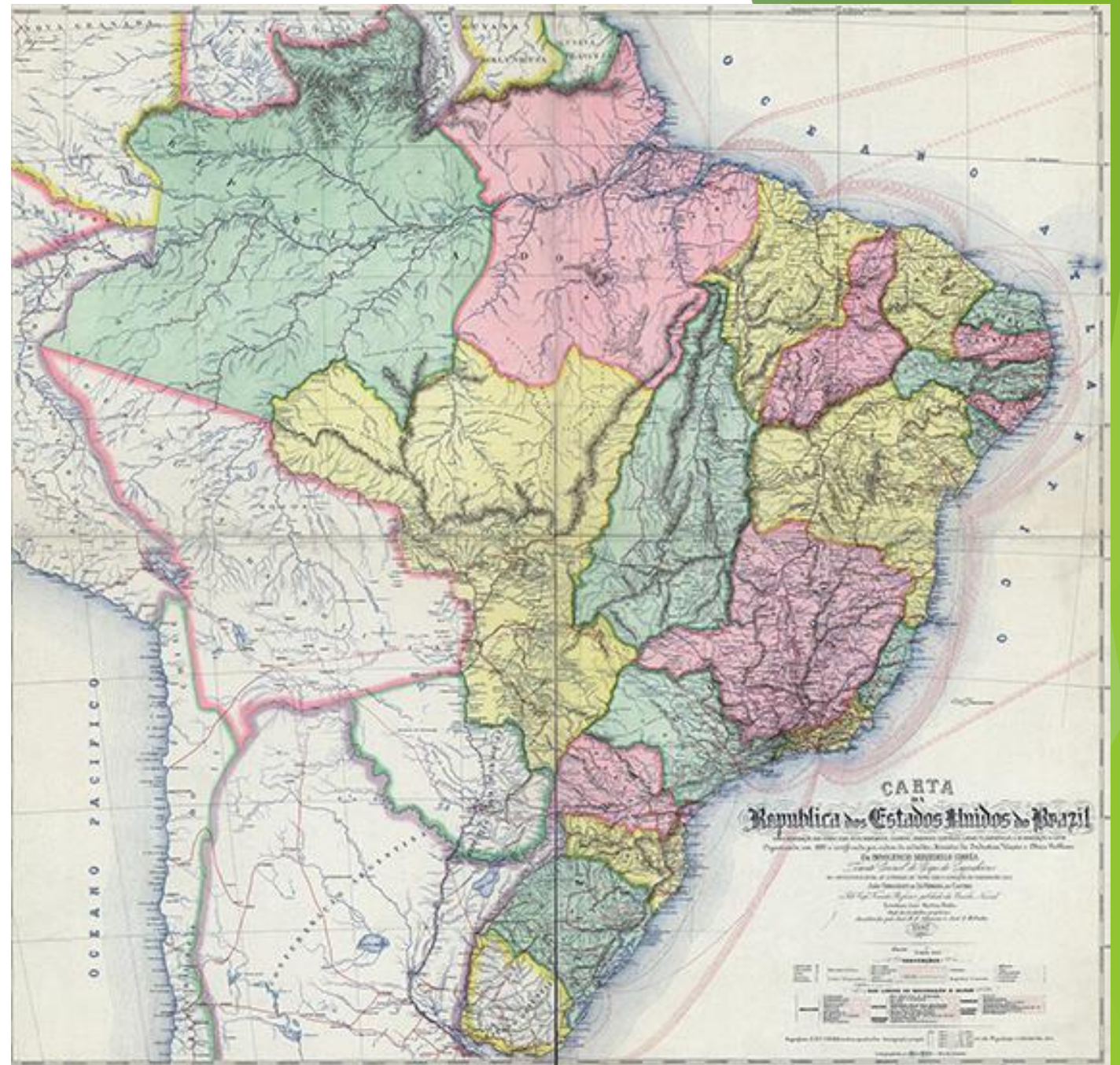


# Mapa do Brasil de 1892

Este mapa do Brasil registra, em sua legenda, o ano de referência de 1892. Trata-se de um mapa oficial do segundo governo republicano do Brasil.

Ainda segundo a legenda, é uma *Carta da República dos Estados Unidos do Brazil*, com designação das ferrovias, rios navegáveis, colônias, engenhos centrais, linhas de telégrafo e de navegação a vapor. Foi organizada em 1883 e retificada por ordem do Ministro da Indústria, Viação e de Obras Públicas Innocencio Serzedello Corrêa. Lauriano José Martins Penha foi o chefe dos trabalhos gráficos.

O original do mapa, apresentado aqui, está na Biblioteca do Congresso dos EUA.





# Mapa do Brasil de 1941

Este mapa foi editado pela editora Lello & Irmão Editores - Dicionário Prático Ilustrado - Porto, Portugal.

Neste mapa pode-se observar que as fronteiras do Acre ainda não se encontravam bem delimitadas, bom como o limites dos estados do Mato Grosso e Amazônia. O estado de Rondônia, Amapá e Roraima não existiam.





# Mapa do Brasil de 2000

Mapa do Brasil, publicado pelo IBGE apresentando as 27 unidades federativas que compõem o Brasil.



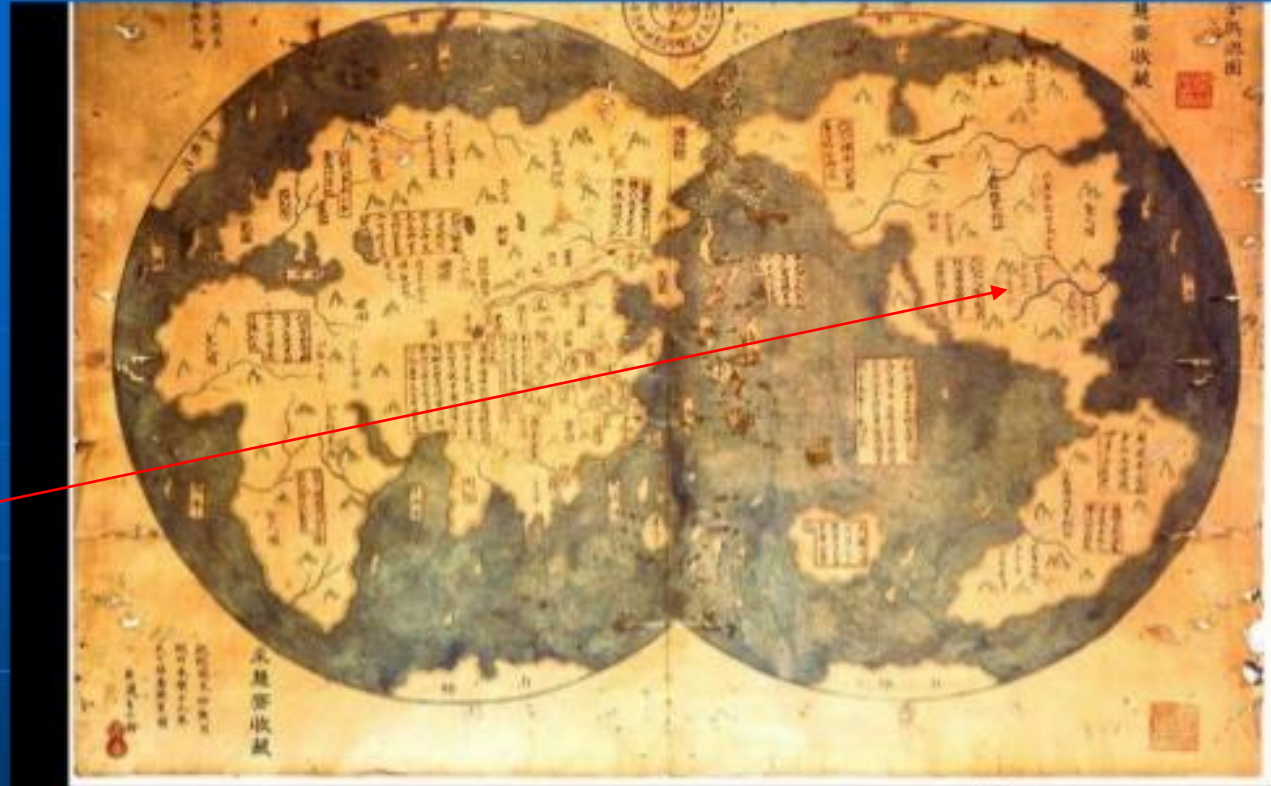


## Mapa Chinês de 1418

Quem descobriu a América?

Dizem que foi Cristóvão Colombo em 1492.

Ao se observar o mapa ao lado, datado de 1418 e de origem Chinesa, pode-se observar que a América já era conhecida naquela época.



**QUEM DESCOBRIU A AMÉRICA?**  
**ESTE É UM MAPA CHINÊS DATADO DE 1418**